

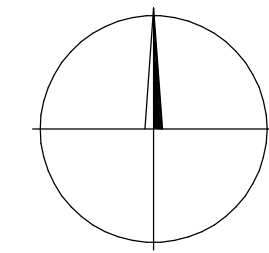
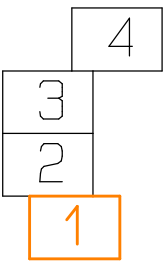
LEGENDA:

- hranice parcely katastru nemovitostí
- slučková čára
- hranice katastrálního území
- hranice drážního pozemku - SZ, s.o.
- hranice drážního pozemku - SZ, s.o.
- predpokládaná změna průběhu vlastnické hranice
- hranice drážního pozemku - ČD, a.s.
- hranice drážní parcely - SZ, s.o.
- osa koleje
- pozemek SZ, s.o.
- pozemek (část pozemku) SZ, s.o.
- dotčený stavbou
- pozemek (část pozemku) ČD, a.s.
- dotčený stavbou
- dočasný zábor
- dočasný zábor s následným věčným břemenem
- trvalý zábor
- číslo pozemku
- číslo trvalého záboru

SEZNAM PS, SO :


- PS 01 PZS P4675 v km 40,770
- PS 02 PZS P4676 v km 41,720
- PS 03 Sdělovací zařízení
- SO 01 Napájení PZS P4675 a P4676
- SO 02 Základy relovových domků

KLAD MAPOVÝCH LISTŮ



			ČÍSLO SOUPRAVY:
REVIZE	C.	DATUM	ZMĚNA

Videňská 55, 639 00 Brno

Katastrální území	Vyhotovil	Kontroloval	 GEOMETRA	
Společnost, nepřevle Vězeňská 1003/7, Dobruška	V. Vyskočil, P. Putna	Ing. Svatoopluk Stoklásk		
Investor	Správa železnic, s.o., Dlážděná 1003/7, Nové Město, 11000 Praha 1			
Objednavatel	Signal Projekt s.r.o., Videňská 55, 639 00 Brno			
Název zakázky :				
Výstavba PZS na přejezdu P4675 v km 40,770 a P4676 v km 41,720 trati Mladá Boleslav město – Stará Paka			zeměměřická kancelář s.r.o. KYJOV , Masarykovo nám. 63 tel. 518 611 666 ICO – 253 287 27	
Geodetický podklad – Majetkoprávní část	Část:	1,2	Zakázka č.	106/2020
Situace nemovitostí dotčených stavbou	Příloha:	2,1	Datum	9/2020
			Souř. systém	S-JTSK
			Výškový syst.	Bpv
			Merítko	1 :1000